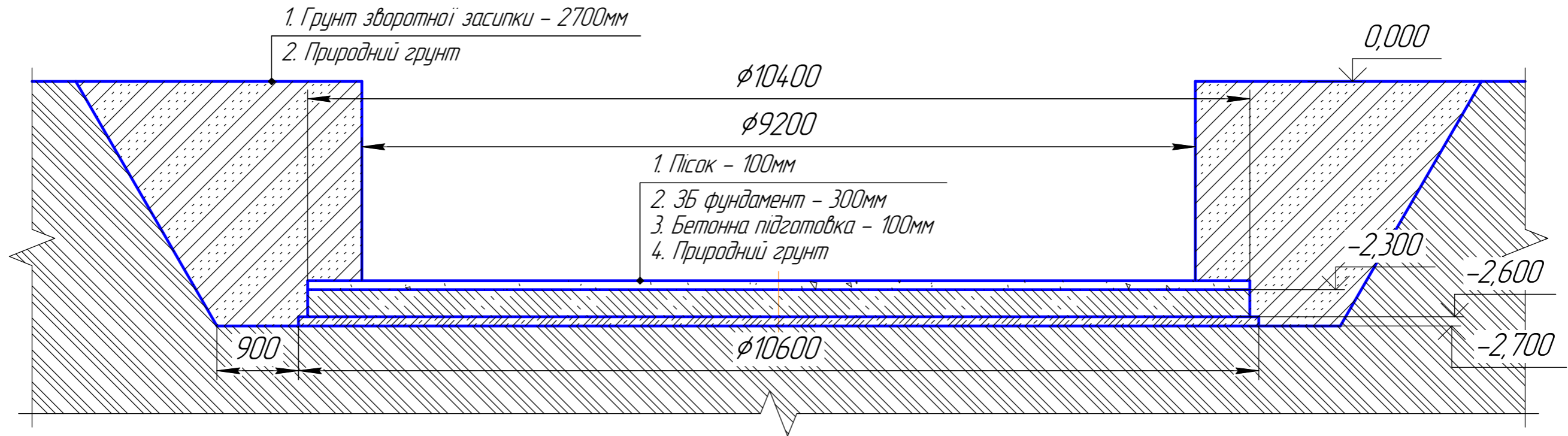


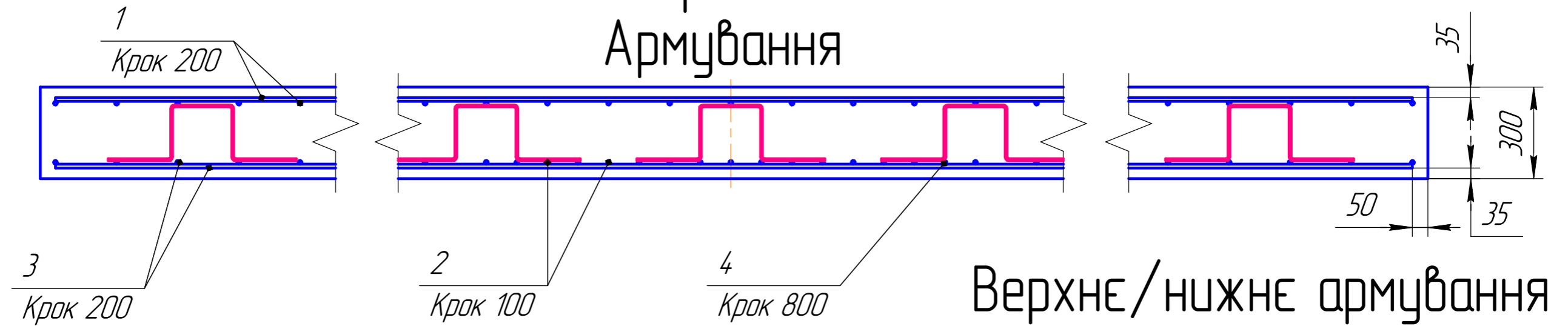
Φ9,2x2,4.000 В0



1. Місцеві нерівності поверхні фундаменту при перевірці дво metroвою рейкою – не більше 5мм.
2. Різниця відміток будь-яких несуміжних точок фундаменту – не більше 15мм.
3. Пісок на фундаменті потрібен для укладання мембрани.
4. Пісок потрібен до початку монтажу резервуару.
5. Фундамент запроектовано для таких умов:
  - рельєф території – спокійний;
  - ґрунтові води відсутні;
  - ґрунти непросадкові, не схильні до здимання з наступними нормативними характеристиками:  
нормативний кут внутрішнього тертя  $28^{\circ}$ ,  
нормативне питоме зчеплення 2 кПа,  
модуль деформації 14,7 МПа, густина ґрунту  $1,8 \text{ т/м}^3$
6. Це креслення є лише рекомендацією. Остаточне рішення, щодо конструкції фундаменту та ґрунтової основи слід приймати виходячи з місцевих умов майданчику будівництва.

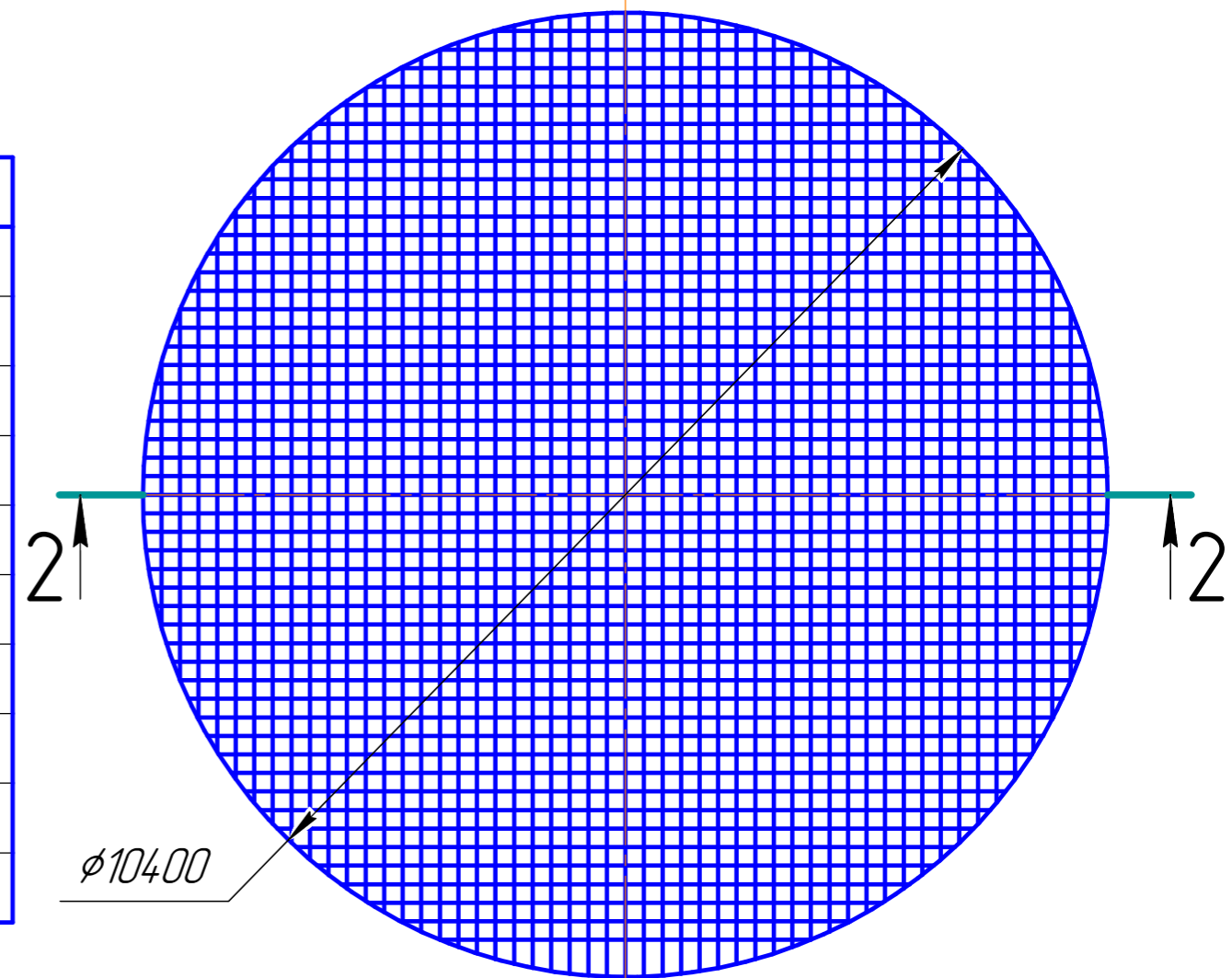
					<b>Φ9,2x2,4.000 В0</b>			
Изм.	Лист	№ докум.	Подп.	Дата	Схема влаштування фундаменту для підземного резервуару $\Phi 9,2 \times 2,4 \text{ м}$	Лит.	Масса	Масштаб
Разраб.								
Пров.						Лист 1	Листов 2	
Т.контр.								
Н.контр.					Разріз 1-1			
Утв.								

# Розріз 2-2 Армування



## Специфікація на монолітний фундамент

Поз.	Позначення	Найменування	К-ть	Маса од., кг	Прим.
<u>Деталі</u>					
1	ДСТУ 3760:2006	10А400С Lзаг = 1015 м		626 кг	
2	ДСТУ 3760:2006	12А400С Lзаг = 1015 м		901 кг	
<u>Матеріали</u>					
3	ДСТУ 3760:2006	6А400С Lзаг = 137 м		30 кг	
		Бетон кл. С25/30	26		м <sup>3</sup>
		Бетон кл. 10/12,5	9		м <sup>3</sup>
		Пісок	9		м <sup>3</sup>



Взам. инв. №

Подп. и дата

Инв. № подл.

						Ф9,2x2,4.000 В0			
Изм.	Колуч.	Лист	№ док.	Подп.	Дата	Схема влаштування фундаменту для підземного резервуару φ9,2x2,4м	Стадія	Маса	Масштаб
							Лист 2	Листов 2	
Розріз 2-2. Армування. Специфікація на монолітний фундамент									