

Φ6,4x4,1000 BO

- 1. Ґрунт зворотної засипки – 4400мм
- 2. Природний ґрунт

Перв. примен.

Справ. №

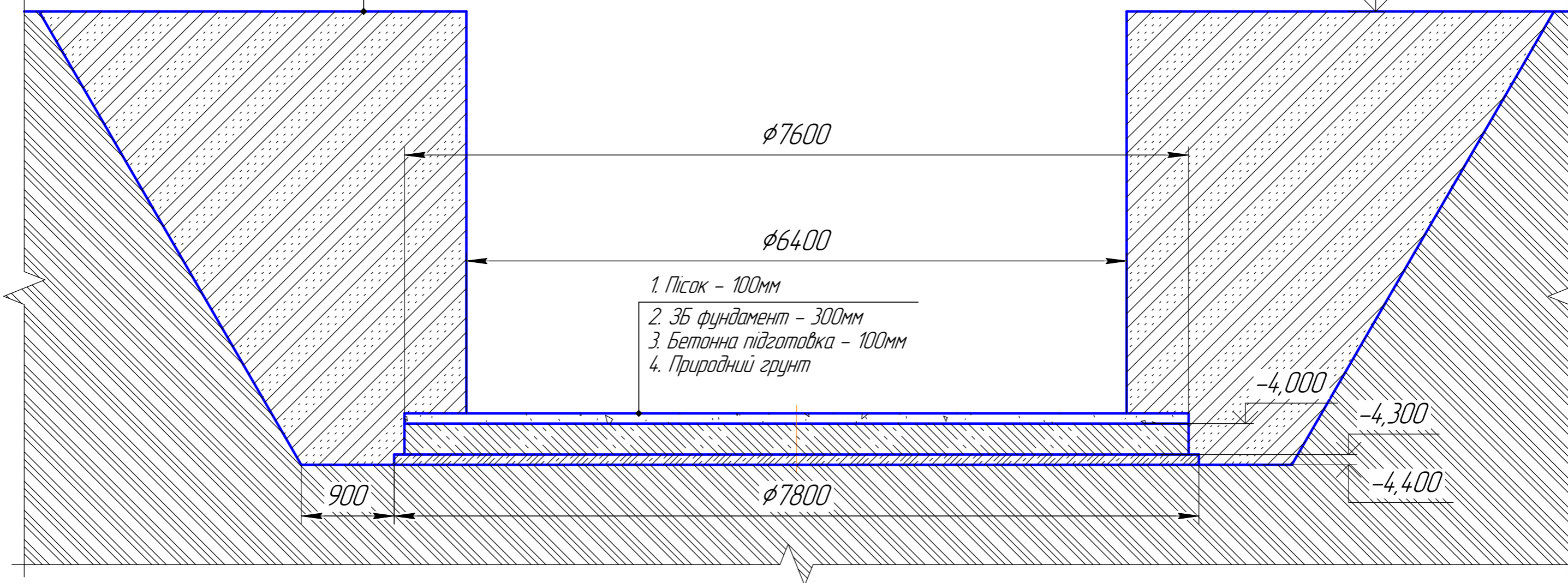
Подп. и дата

Инв. № дробл.

Взам. инв. №

Подп. и дата

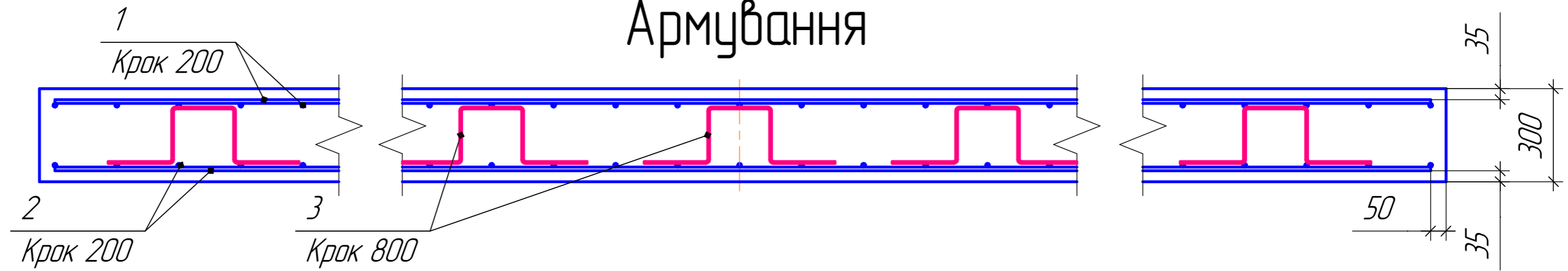
Инв. № подл.



1. Місцеві нерівності поверхні фундаменту при перевірці двометровою рейкою – не більше 5мм.
2. Різниця відміток будь-яких несуміжних точок фундаменту – не більше 15мм.
3. Пісок на фундаменті потрібен для укладання мембрани.
4. Пісок потрібен до початку монтажу резервуару.
5. Фундамент запроектовано для таких умов:
 - рельєф території – спокійний;
 - ґрунтові води відсутні;
 - ґрунти непросадкові, не схильні до здимання з наступними нормативними характеристиками:
нормативний кут внутрішнього тертя 28° ,
нормативне питоме зчеплення 2 кПа,
модуль деформації 14,7 МПа, густина ґрунту $1,8 \text{ т/м}^3$.
6. Це креслення є лише рекомендацією. Остаточне рішення, щодо конструкції фундаменту та ґрунтової основи слід приймати виходячи з місцевих умов майданчику будівництва.

					Φ6,4x4,1000 BO			
Изм.	Лист	№ докум.	Подп.	Дата	Схема влаштування фундаменту для підземного резервуару Φ6,4x4,1м	Лит.	Масса	Масштаб
Разраб.								
Пров.						Лист 1	Листов 2	
Т.контр.								
И.контр.					Разріз 1-1			
Утв.								

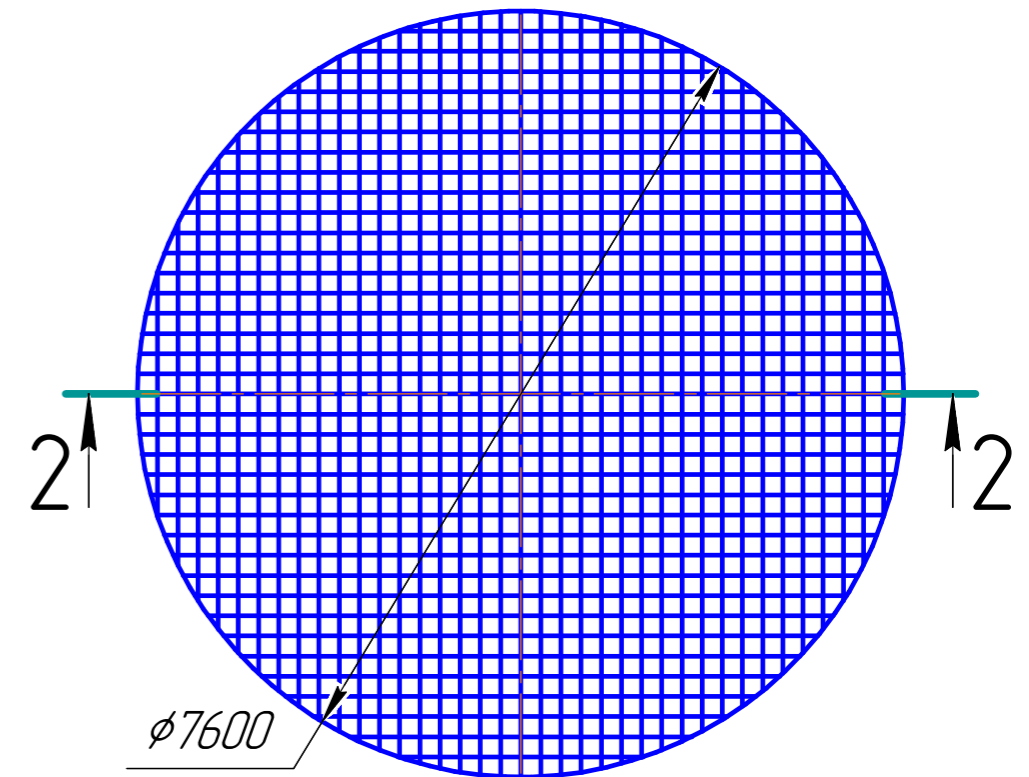
Розріз 2-2 Армування



Специфікація на монолітний фундамент

Поз.	Позначення	Найменування	Кіль-ть	Маса од., кг	Прим.
<u>Деталі</u>					
1	ДСТУ 3760:2006	10А400С Lзаг = 460 м		283 кг	
2	ДСТУ 3760:2006	12А400С Lзаг = 460 м		408 кг	
3	ДСТУ 3760:2006	6А400С Lзаг = 75 м		17 кг	
<u>Матеріали</u>					
		Бетон кл. С25/30	13,7		м ³
		Бетон кл. 10/12,5	4,8		м ³
		Пісок	4,6		м ³

Верхнє/нижнє армування



Взам. инв. №

Подп. и дата

Инв. № подл.

						Ф6,4х4, 1.000 ВО		
Изм.	Колуч.	Лист	№док.	Подп.	Дата	Схемат	Масса	Масштаб
						Схема влаштування фундаменту для підземного резервуару φ6,4х4, 1м		
						Лист 2	Листов 2	
						Розріз 2-2. Армування. Специфікація на монолітний фундамент		