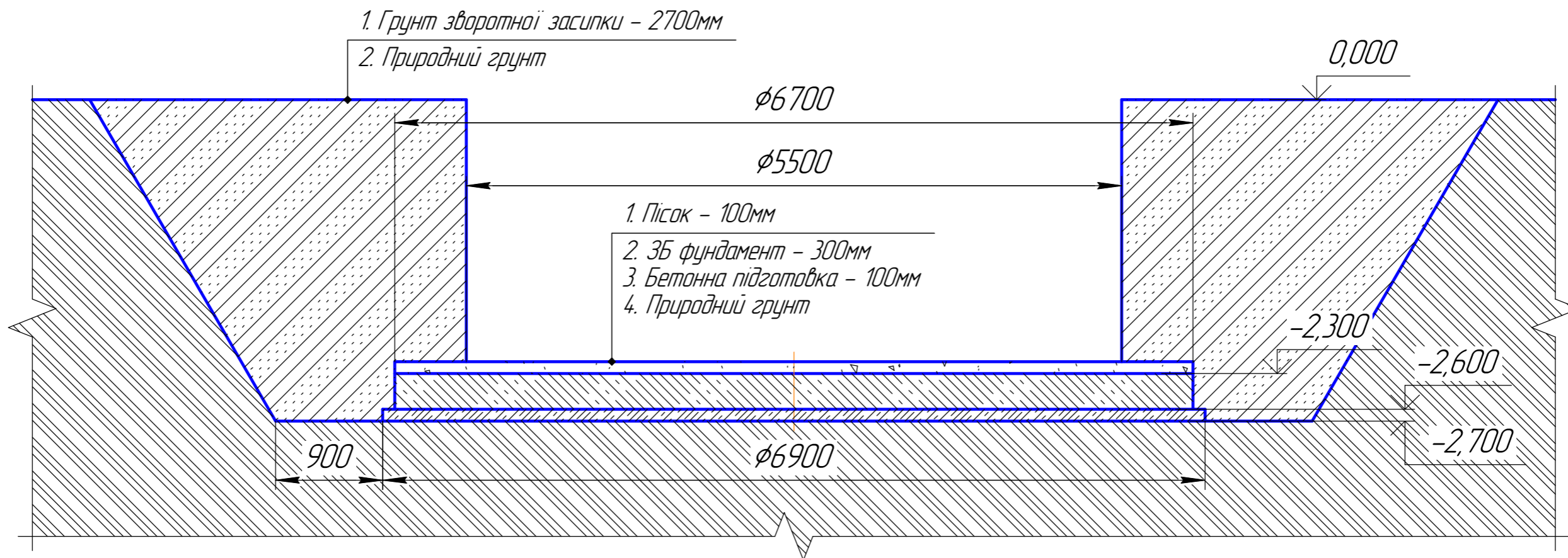


Φ5,5x2,4.000 В0



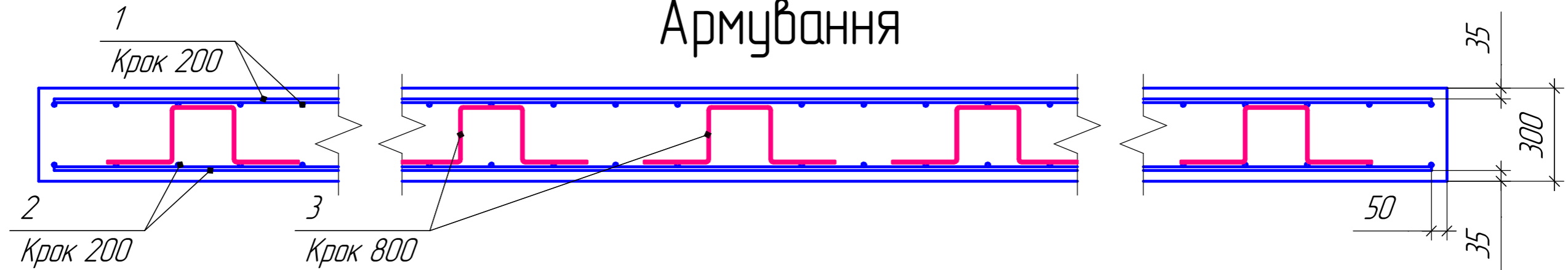
1. Місцеві нерівності поверхні фундаменту при перевірці дво metroвою рейкою – не більше 5мм.
2. Різниця відміток будь-яких несуміжних точок фундаменту – не більше 15мм.
3. Пісок на фундаменті потрібен для укладання мембрани.
4. Пісок потрібен до початку монтажу резервуару.
5. Фундамент запроектовано для таких умов:
 - рельєф території – спокійний;
 - ґрунтові води відсутні;
 - ґрунти непросадкові, не схильні до зди́мання з наступними нормативними характеристиками:
нормативний кут внутрішнього тертя 28° ,
нормативне питоме зчеплення 2 кПа,
модуль деформації 14,7 МПа, густина ґрунту $1,8 \text{ т/м}^3$.
6. Це креслення є лише рекомендацією. Остаточне рішення, щодо конструкції фундаменту та ґрунтової основи слід приймати виходячи з місцевих умов майданчику будівництва.

					Φ5,5x2,4.000 В0			
Изм.	Лист	№ докум.	Подп.	Дата	Схема влаштування фундаменту для підземного резервуару Φ5,5x2,4м	Лист	Масса	Масштаб
Разраб.								
Проб.						Лист 1	Листов 2	
Т.контр.								
И.контр.					Разріз 1-1			
Утв.								

Копировал

Формат А3

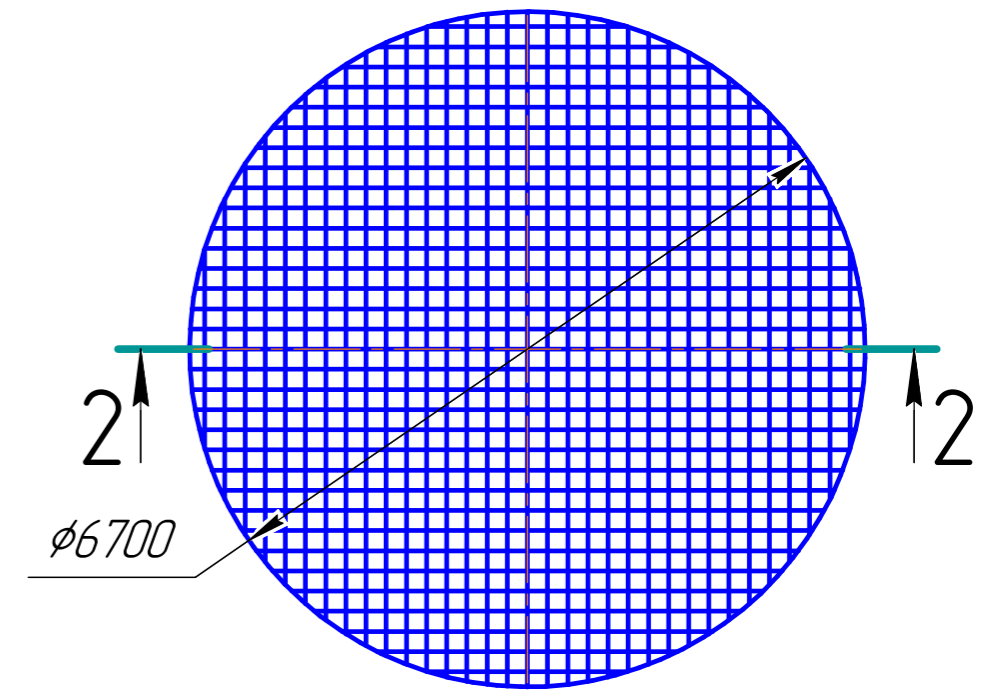
Розріз 2-2 Армування



Специфікація на монолітний фундамент

Поз.	Позначення	Найменування	Кіль-ть	Маса од., кг	Прим.
<i>Деталі</i>					
1	ДСТУ 3760:2006	10А400С Lзаг = 360 м		222 кг	
2	ДСТУ 3760:2006	12А400С Lзаг = 360 м		320 кг	
3	ДСТУ 3760:2006	6А400С Lзаг = 58 м		13 кг	
<i>Матеріали</i>					
		Бетон кл. С25/30	10,6		м ³
		Бетон кл. 10/12,5	3,8		м ³
		Пісок	3,6		м ³

Верхнє / нижнє армування



Взам. инв. №
Подп. и дата
Инв. № подл.

						φ5,5x2,4.000 ВО			
Изм.	Колуч.	Лист	№док.	Подп.	Дата	Схема влаштування фундаменту для підземного резервуару φ5,5x2,4м	Стадія	Маса	Масштаб
							Лист 2	Листов 2	
Розріз 2-2. Армування. Специфікація на монолітний фундамент									