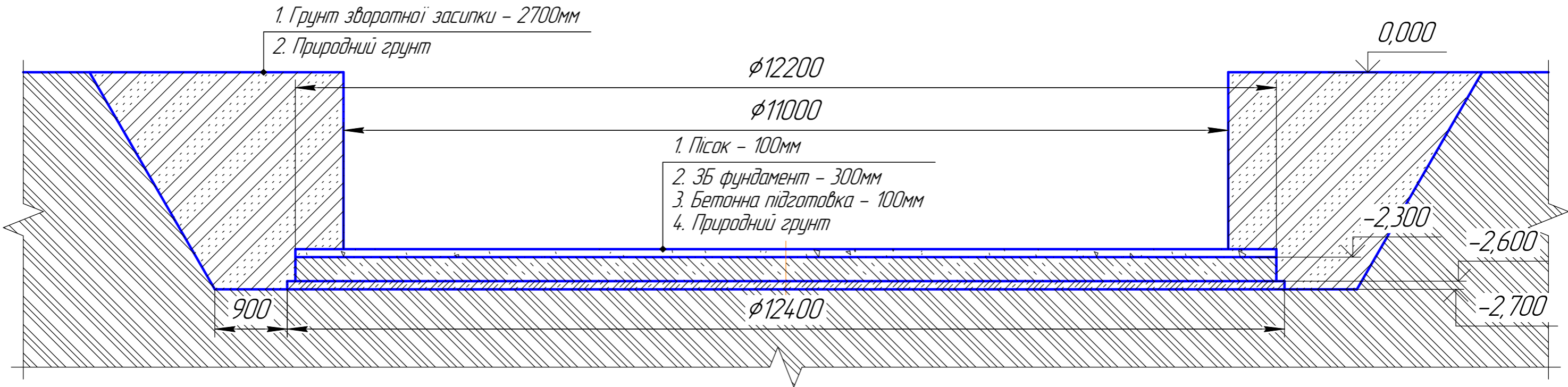


Φ11x2,4.000 BO

Перв. примен.

Справ. №



Подп. и дата

Инв. № дробл.

Взам. инв. №

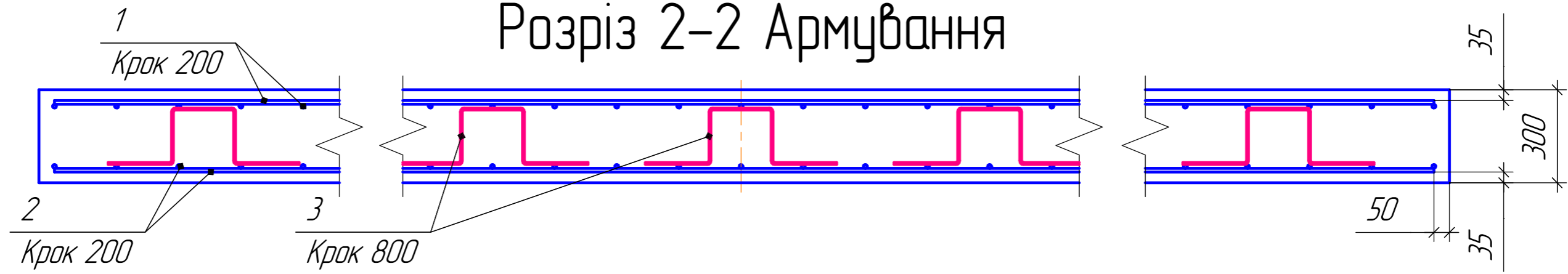
Подп. и дата

Инв. № подл.


- Місцеві нерівності поверхні фундаменту при перевірці дво metroвою рейкою – не більше 5мм.
- Різниця відміток будь-яких несуміжних точок фундаменту – не більше 15мм.
- Пісок на фундаменті потрібен для укладання мембрани.
- Пісок потрібен до початку монтажу резервуару.
- Фундамент запроектовано для таких умов:
 - рельєф території – спокійний;
 - ґрунтові води відсутні;
 - ґрунти непросадкові, не схильні до здимання з наступними нормативними характеристиками:
нормативний кут внутрішнього тертя 28° ,
нормативне питоме зчеплення 2 кПа,
модуль деформації 14,7 МПа, густина ґрунту $1,8 \text{ т/м}^3$
- Це креслення є лише рекомендацією. Остаточне рішення, щодо конструкції фундаменту та ґрунтової основи слід приймати виходячи з місцевих умов майданчику будівництва.

					Φ11x2,4.000 BO			
Изм.	Лист	№ докум.	Подп.	Дата	Схема влаштування фундаменту для підземного резервуару Φ11x2,4м	Лит.	Масса	Масштаб
Разраб.								
Пров.						Лист 1	Листов 2	
Т.контр.								
Н.контр.					Разріз 1-1			
Утв.								

Розріз 2-2 Армування



Верхнє / нижнє армування



Специфікація на монолітний фундамент

Поз.	Позначення	Найменування	Кільк.	Маса од., кг	Прим.
<i>Деталі</i>					
1	ДСТУ 3760:2006	10A400C Lзаг = 1400 м		863 кг	
2	ДСТУ 3760:2006	12A400C Lзаг = 1400 м		1250 кг	
3	ДСТУ 3760:2006	6A400C Lзаг = 200 м		45 кг	
<i>Матеріали</i>					
		Бетон кл. С25/30	38		м ³
		Бетон кл. 10/12,5	13		м ³
		Пісок	12		м ³

Взам. инв. №

Подп. и дата

Инв. № подл.

						φ11x2,4.000 В0			
Изм.	Колуч.	Лист	№ док.	Подп.	Дата	Схема влаштування фундаменту для підземного резервуару φ11x2,4м	Стадія	Маса	Масштаб
							Лист 2	Листов 2	
						Розріз 2-2. Армування. Специфікація на монолітний фундамент			